





# Sezimovo Ústí, Tábořská ulice

## vodovod a kanalizace

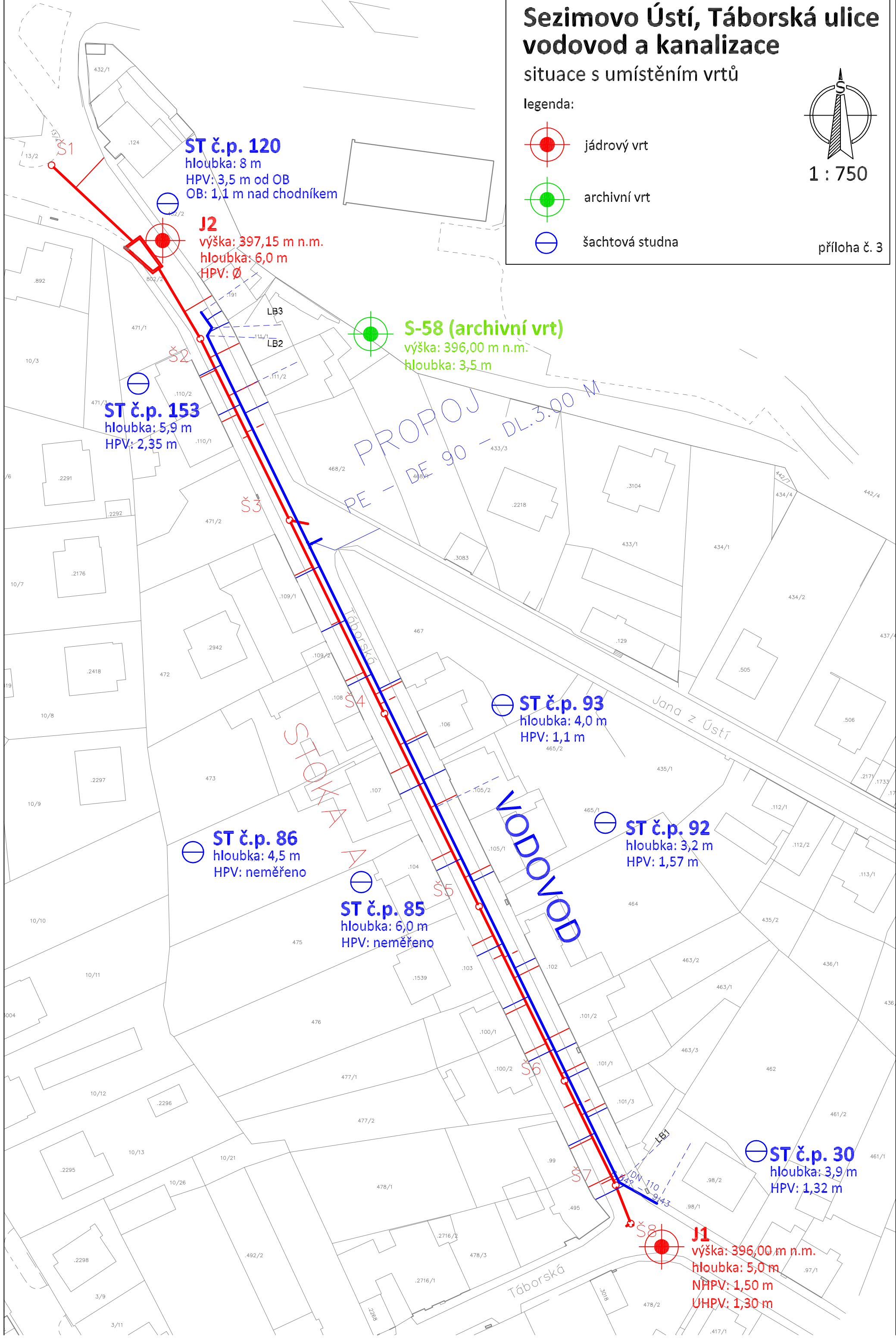
situace s umístěním vrtů

legenda:

-  jádrový vrt
-  archivní vrt
-  šachtová studna



příloha č. 3



**ST č.p. 120**  
hloubka: 8 m  
HPV: 3,5 m od OB  
OB: 1,1 m nad chodníkem

**J2**  
výška: 397,15 m n.m.  
hloubka: 6,0 m  
HPV: Ø

**S-58 (archivní vrt)**  
výška: 396,00 m n.m.  
hloubka: 3,5 m

**ST č.p. 153**  
hloubka: 5,9 m  
HPV: 2,35 m

**ST č.p. 93**  
hloubka: 4,0 m  
HPV: 1,1 m

**ST č.p. 86**  
hloubka: 4,5 m  
HPV: neměřeno

**ST č.p. 85**  
hloubka: 6,0 m  
HPV: neměřeno

**ST č.p. 92**  
hloubka: 3,2 m  
HPV: 1,57 m

**ST č.p. 30**  
hloubka: 3,9 m  
HPV: 1,32 m

**J1**  
výška: 396,00 m n.m.  
hloubka: 5,0 m  
NHPV: 1,50 m  
UHPV: 1,30 m